



Giunta Regionale della Campania
 Direzione Generale 18 - Lavori Pubblici e Protezione Civile
STAFF Protezione Civile Emergenza e Post-Emergenza



AVVISO REGIONALE DI ALLERTA N. 069/2023

PER PREVISTE CONDIZIONI METEOROLOGICHE AVVERSE AI FINI DI PROTEZIONE CIVILE PER IL RISCHIO METEO, IDROGEOLOGICO E IDRAULICO

(AI SENSI DEL D.P.G.R. N. 299 DEL 30/06/2005 E S.M.I. - SISTEMA DI ALLERTAMENTO REGIONALE PER RISCHIO IDROGEOLOGICO E IDRAULICO; ALLE INDICAZIONI E ALLE PROCEDURE OPERATIVE DI CUI ALLA NOTA DEL CAPO DIP. PROTEZIONE CIVILE PROT. N. RIA/7117 DEL 10/02/2016 E DEL D.P.G.R. n. 245 del 01/08/2017)

DATA EMISSIONE	INIZIO VALIDITA'	FINE VALIDITA'	DATA INVIO
21/10/2023 ORE 10:50	22/10/2023 ORE 06:00	22/10/2023 ORE 15:00	21/10/2023 ORE 12:00
LA SALA OPERATIVA REGIONALE UNIFICATA APPLICA:			
FASE OPERATIVA ATTUALE	FASE OPERATIVA PREVISTA		
ATTENZIONE	ATTENZIONE		

DA:

S.O.R.U. - SALA OPERATIVA REGIONALE UNIFICATA DI PROTEZIONE CIVILE

A:

PREFETTURE DI AV – BN - CE – NA – SA	COMPARTIMENTO POLIZIA STRADALE CAMPANIA E MOLISE
CITTÀ METROPOLITANA DI NAPOLI	ANAS COMPARTIMENTO CAMPANIA
AMMINISTRAZIONI PROVINCIALI DI AV – BN – CE -SA	ENTI GESTORI SISTEMI DI TRASPORTO E RETI FERROVIARIE
SINDACI DEI COMUNI DELLA REGIONE CAMPANIA	ARPAC – AGENZIA REGIONALE PROTEZIONE AMBIENTALE
UFFICI DI PROTEZIONE CIVILE COMUNALI	MIBACT – BENI CULTURALI
D.G. E UFFICI REGIONALI-UNITÀ DI CRISI-SANITÀ- C.O.R.E.	MIT - DIREZIONE GENERALE PER LE DIGHE E LE INFRASTRUTTURE IDRICHE - ROMA
AUTORITÀ DI BACINO	GESTORI RETI DISTRIBUZIONE GAS
CONSORZI DI BONIFICA DELLA REGIONE CAMPANIA	GESTORI RETI DISTRIBUZIONE ACQUA
COMUNITÀ MONTANE DELLA REGIONE CAMPANIA	GESTORI RETI TELEFONICHE
ENTI PARCO	GESTORI RETI DISTRIBUZIONE ELETTRICITÀ
DIREZIONE REGIONALE E COMANDI PROVINCIALI VV. F.	CROCE ROSSA ITALIANA
COMANDO LEGIONE E COMANDI PROVINCIALI CARABINIERI CAMPANIA	CNSAS – CORPO NAZIONALE SOCCORSO ALPINO E SPELEOLOGICO
COMANDO REGIONE E COMANDI PROVINCIALI CARABINIERI FORESTALE CAMPANIA	e, p.c.
COMANDO REGIONE E PROVINCIALI G.D.F.	PRESIDENZA CONSIGLIO DEI MINISTRI – D.P.C.
COMANDO MARITTIMO SUD	PRESIDENTE GIUNTA REGIONALE CAMPANIA
CAPITANERIE DI PORTO CAMPANIA	ASSESSORI REGIONE CAMPANIA
N° PAGINE COMPRESA LA PRESENTE: 4	

Regione Campania
Data: 21/10/2023 11:50:18, PG/2023/0505000



Giunta Regionale della Campania
Direzione Generale 18 - Lavori Pubblici e Protezione Civile
STAFF Protezione Civile Emergenza e Post-Emergenza



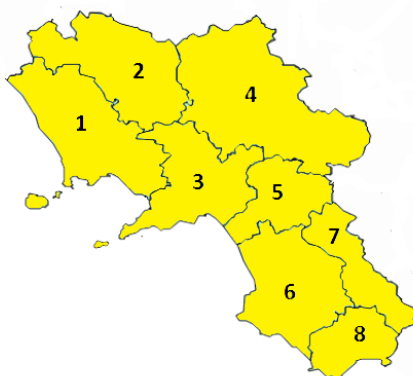
Si trasmette, in allegato alla presente, l'AVVISO DI ALLERTA METEO-IDROGEOLOGICA E IDRAULICA REGIONE CAMPANIA n. 069/2023 trasmesso alle ore 10:50 di oggi sabato 21 ottobre 2023 dal Centro Funzionale Decentrato ex Direttiva P.C.M. 27/02/2004 e ss.mm.ii. e valido dalle ore 06:00 e fino alle ore 15:00 di domani domenica 22 ottobre 2023.

Pertanto, visto:

- il Bollettino Meteorologico Regionale (**Prot. 2023.0504999 del 21.10.2023**);
- l'Avviso di Allerta Meteo-Idrogeologica e idraulico emesso oggi;

Tenuto conto dei fenomeni meteorologici avversi previsti dalle ore 06:00 e fino alle ore 15:00 di domani domenica 22 ottobre 2023;

Con riferimento alle vigenti procedure di previsione e prevenzione del rischio idrogeologico, di cui al D.P.G.R. n. 299 del 30 giugno 2005, della nota prot. n. RIA/7117 del 10/02/2016 del Capo Dipartimento della Protezione Civile Nazionale e del D.P.G.R. n. 245 del 01/08/2017 e agli stati di allerta così come previsti dall'allegato avviso, nelle rispettive zone:



INVITA I SOGGETTI IN INDIRIZZO

1. a provvedere agli adempimenti di legge e del T.U.E.L., posti a loro carico, attraverso l'attuazione delle misure previste nei rispettivi piani d'emergenza per:
 - la salvaguardia della popolazione e dei beni esposti,
 - il contrasto e la mitigazione degli effetti al suolo dei fenomeni annunciati tenendo conto:
 - dei principali scenari di rischio, sinteticamente indicati,
 - delle caratteristiche geomorfologiche,
 - dei punti di crisi del proprio territorio.
2. a comunicare via pec l'attivazione del Centro Operativo Comunale (COC), ai fini dell'eventuale concorso delle risorse regionali e del volontariato, con l'indicazione della sede, del funzionario responsabile e dei recapiti telefonici fissi e mobili da contattare per ogni evenienza;
3. a garantire il monitoraggio delle eventuali comunicazioni pec provenienti dalla SORU relative ai passaggi di stato connessi al superamento dei valori di soglia dei pluviometri, come da procedura ex D.G.R. n.299/05, per l'attuazione di quanto previsto dai rispettivi piani di emergenza.

La S.O.R.U. Sala Operativa Regionale Unificata di Protezione Civile della Regione Campania seguirà l'evoluzione dei fenomeni fino al loro esaurimento e, pertanto, invita a prestare attenzione ai successivi avvisi e/o comunicazioni in merito.

I bollettini e gli avvisi di allerta sono accessibili e consultabili all'indirizzo web: <http://bollettinimeteo.regione.campania.it/>.

IL DIRIGENTE
DOTT.SSA CLAUDIA CAMPOBASSO
FIRMA AUTOGRAFA OMESSA AI SENSI
ART. 3, C. 2 D. LGS 12.02.1993 N. 39



GIUNTA REGIONALE DELLA CAMPANIA

DIREZIONE GENERALE PER I LAVORI PUBBLICI E LA PROTEZIONE CIVILE
Centro Funzionale Decentrato ex Direttiva P.C.M. 27/02/2004 e ss.mm.ii.

www.centrofunzionale.regione.campania.it - centrofunzionale@pec.regione.campania.it



AVVISO DI ALLERTA METEO-IDROGEOLOGICA E IDRAULICA REGIONE CAMPANIA

(Rif.to: DD.P.G.R.C. n. 299/2005 e n. 49/2014; Circolare C.D.P.C. n. 7117/2016; D.P.G.R. n. 245/2017)

**AVVISO
N. 069/2023**

	Ore	Giorno	Mese	Anno
Emesso alle	10:50	sabato 21	ottobre	2023
Valido dalle	06:00	domenica 22	ottobre	2023
Valido fino alle	15:00	domenica 22	ottobre	2023








Visto il Bollettino di Vigilanza Meteorologica Nazionale del Dipartimento della Protezione Civile e il Bollettino Meteorologico Regionale, con riferimento al vigente sistema di allertamento regionale, adeguato con D.P.G.R. n. 245/2017 alle indicazioni operative del Capo Dipartimento della Protezione Civile di cui alla circolare prot. n. 7117/2016,

IL CENTRO FUNZIONALE DECENTRATO DELLA CAMPANIA EMETTE IL/I SEGUENTE/I:

Zona	AVVISO METEO		AVVISO DI CRITICITÀ IDROGEOLOGICA E IDRAULICA		
	Fenomeni rilevanti		Livello di ALLERTA (livello di criticità)	Tipologia di rischio	Principali scenari di evento ed effetti al suolo
1		Precipitazioni locali, anche a carattere di rovescio o possibile temporale.	GIALLA (ordinaria)	Idrogeologico Localizzato	<p>Anche in assenza di precipitazioni:</p> <ul style="list-style-type: none"> - Ruscamenti superficiali, con possibili fenomeni di trasporto di materiale e possibili voragini per fenomeni di erosione; - Possibile innalzamento dei livelli idrometrici dei corsi d'acqua, con fenomeni di inondazione delle aree limitrofe, anche per effetto di criticità locali (tombature, restringimenti, occlusioni); - Scorrimento superficiale delle acque nelle strade e possibili fenomeni di rigurgito delle acque piovane, con tracimazione e coinvolgimento delle aree urbane depresse; - Occasionali fenomeni franosi e possibili cadute massi per condizioni idrogeologiche particolarmente fragili, per la saturazione dei suoli.
2		Precipitazioni locali, anche a carattere di rovescio.	GIALLA (ordinaria)	Idrogeologico Localizzato	<p>Anche in assenza di precipitazioni:</p> <ul style="list-style-type: none"> - Ruscamenti superficiali, con possibili fenomeni di trasporto di materiale e possibili voragini per fenomeni di erosione; - Possibile innalzamento dei livelli idrometrici dei corsi d'acqua, con fenomeni di inondazione delle aree limitrofe, anche per effetto di criticità locali (tombature, restringimenti, occlusioni); - Scorrimento superficiale delle acque nelle strade e possibili fenomeni di rigurgito delle acque piovane, con tracimazione e coinvolgimento delle aree urbane depresse; - Occasionali fenomeni franosi e possibili cadute massi per condizioni idrogeologiche particolarmente fragili, per la saturazione dei suoli.
3		Precipitazioni locali, anche a carattere di rovescio.	GIALLA (ordinaria)	Idrogeologico Localizzato	<p>Anche in assenza di precipitazioni:</p> <ul style="list-style-type: none"> - Ruscamenti superficiali, con possibili fenomeni di trasporto di materiale e possibili voragini per fenomeni di erosione; - Possibile innalzamento dei livelli idrometrici dei corsi d'acqua, con fenomeni di inondazione delle aree limitrofe, anche per effetto di criticità locali (tombature, restringimenti, occlusioni); - Scorrimento superficiale delle acque nelle strade e possibili fenomeni di rigurgito delle acque piovane, con tracimazione e coinvolgimento delle aree urbane depresse; - Occasionali fenomeni franosi e possibili cadute massi per condizioni idrogeologiche particolarmente fragili, per la saturazione dei suoli.
4		Precipitazioni locali, anche a carattere di rovescio.	GIALLA (ordinaria)	Idrogeologico Localizzato	<p>Anche in assenza di precipitazioni:</p> <ul style="list-style-type: none"> - Ruscamenti superficiali, con possibili fenomeni di trasporto di materiale e possibili voragini per fenomeni di erosione; - Possibile innalzamento dei livelli idrometrici dei corsi d'acqua, con fenomeni di inondazione delle aree limitrofe, anche per effetto di criticità locali (tombature, restringimenti, occlusioni); - Scorrimento superficiale delle acque nelle strade e possibili fenomeni di rigurgito delle acque piovane, con tracimazione e coinvolgimento delle aree urbane depresse; - Occasionali fenomeni franosi e possibili cadute massi per condizioni idrogeologiche particolarmente fragili, per la saturazione dei suoli.

Regione Campania
Data: 27/10/2023 11:50:18 - PG/2023/069/000



Zona	AVVISO METEO		AVVISO DI CRITICITÀ IDROGEOLOGICA E IDRAULICA		
	Fenomeni rilevanti		Livello di ALLERTA (livello di criticità)	Tipologia di rischio	Principali scenari di evento ed effetti al suolo
5		Precipitazioni locali, anche a carattere di rovescio.	GIALLA (ordinaria)	Idrogeologico Localizzato	<p>Anche in assenza di precipitazioni:</p> <ul style="list-style-type: none"> - Ruscamenti superficiali, con possibili fenomeni di trasporto di materiale e possibili voragini per fenomeni di erosione; - Possibile innalzamento dei livelli idrometrici dei corsi d'acqua, con fenomeni di inondazione delle aree limitrofe, anche per effetto di criticità locali (tombature, restringimenti, occlusioni); - Scorrimento superficiale delle acque nelle strade e possibili fenomeni di rigurgito delle acque piovane, con tracimazione e coinvolgimento delle aree urbane depresse; - Occasionali fenomeni franosi e possibili cadute massi per condizioni idrogeologiche particolarmente fragili, per la saturazione dei suoli.
					
6		Precipitazioni locali, anche a carattere di rovescio.	GIALLA (ordinaria)	Idrogeologico Localizzato	<p>Anche in assenza di precipitazioni:</p> <ul style="list-style-type: none"> - Ruscamenti superficiali, con possibili fenomeni di trasporto di materiale e possibili voragini per fenomeni di erosione; - Possibile innalzamento dei livelli idrometrici dei corsi d'acqua, con fenomeni di inondazione delle aree limitrofe, anche per effetto di criticità locali (tombature, restringimenti, occlusioni); - Scorrimento superficiale delle acque nelle strade e possibili fenomeni di rigurgito delle acque piovane, con tracimazione e coinvolgimento delle aree urbane depresse; - Occasionali fenomeni franosi e possibili cadute massi per condizioni idrogeologiche particolarmente fragili, per la saturazione dei suoli.
					
7		Precipitazioni locali, anche a carattere di rovescio.	GIALLA (ordinaria)	Idrogeologico Localizzato	<p>Anche in assenza di precipitazioni:</p> <ul style="list-style-type: none"> - Ruscamenti superficiali, con possibili fenomeni di trasporto di materiale e possibili voragini per fenomeni di erosione; - Possibile innalzamento dei livelli idrometrici dei corsi d'acqua, con fenomeni di inondazione delle aree limitrofe, anche per effetto di criticità locali (tombature, restringimenti, occlusioni); - Scorrimento superficiale delle acque nelle strade e possibili fenomeni di rigurgito delle acque piovane, con tracimazione e coinvolgimento delle aree urbane depresse; - Occasionali fenomeni franosi e possibili cadute massi per condizioni idrogeologiche particolarmente fragili, per la saturazione dei suoli.
					
8		Precipitazioni locali, anche a carattere di rovescio.	GIALLA (ordinaria)	Idrogeologico Localizzato	<p>Anche in assenza di precipitazioni:</p> <ul style="list-style-type: none"> - Ruscamenti superficiali, con possibili fenomeni di trasporto di materiale e possibili voragini per fenomeni di erosione; - Possibile innalzamento dei livelli idrometrici dei corsi d'acqua, con fenomeni di inondazione delle aree limitrofe, anche per effetto di criticità locali (tombature, restringimenti, occlusioni); - Scorrimento superficiale delle acque nelle strade e possibili fenomeni di rigurgito delle acque piovane, con tracimazione e coinvolgimento delle aree urbane depresse; - Occasionali fenomeni franosi e possibili cadute massi per condizioni idrogeologiche particolarmente fragili, per la saturazione dei suoli.

Legenda Simboli:

-  Precipitazione
-  Temporale
-  Vento
-  Mare
-  Neve
-  Anomalia Caldo
-  Anomalia Freddo

Legenda Zone di Allerta Meteo:

Zona 1: Piana campana, Napoli, Isole, Area Vesuviana; **Zona 2:** Alto Volturno e Matese; **Zona 3:** Penisola sorrentino-amalfitana, Monti di Sarno e Monti Picentini; **Zona 4:** Alta Irpinia e Sannio; **Zona 5:** Tusciano e Alto Sele; **Zona 6:** Piana Sele e Alto Cilento; **Zona 7:** Tanagro; **Zona 8:** Basso Cilento.